














LEGENDA:

- | | | | | | |
|---|----------|---|-----------------------------|---|----------|
|  | grasland |  | begrenzing projectgebied |  | peilbuis |
|  | akker |  | hoofdwaterloop (Waterschap) |  | piket |
|  | bos |  | particuliere waterloop | | |
|  | heide |  | duiker | | |
|  | water |  | stuw | | |
| | |  | grondendam | | |

**HANHART
CONSULT**



Kaart 1: Huidige situatie Kanunnikesven

Project: Hydrologisch onderzoek Kanunnikesven

Topografische ondergrond © Dienst voor het kadaster en de openbare registers, Apeldoorn 2008

Hanhart Consult, Lochem Datum: 10-03-2008 Schaal: 1: 8.000 A-3